

# 雲仙温泉街～仁田峠



## 1, 自家用車で行く場合 (約15分)

- ・温泉街から、島原方面へ国道57号線を進む
- ・ゴルフ場の先、分岐を直進して (注; 右折⇒島原)
- ・一方通行の仁田循環道路へ進む →

## 2, タクシーを利用する場合



電話; 平成観光タクシー (0957-73-2010)

- ・往復: 8,500円 (仁田峠待機: 1時間)
- ・片道: 上り3,500円 下り: 4,000円

仁田峠循環道路は、環境保全協力金として100円

### \*開通時間

4月～10月: 8時～18時

11月～3月: 8時～17時

\*交通規制情報; 渋滞、濃霧、積雪、路面凍結による

問い合わせ先; 0957-73-3688

☆春ミヤマキシマ、秋紅葉、の「仁田峠道路渋滞期」

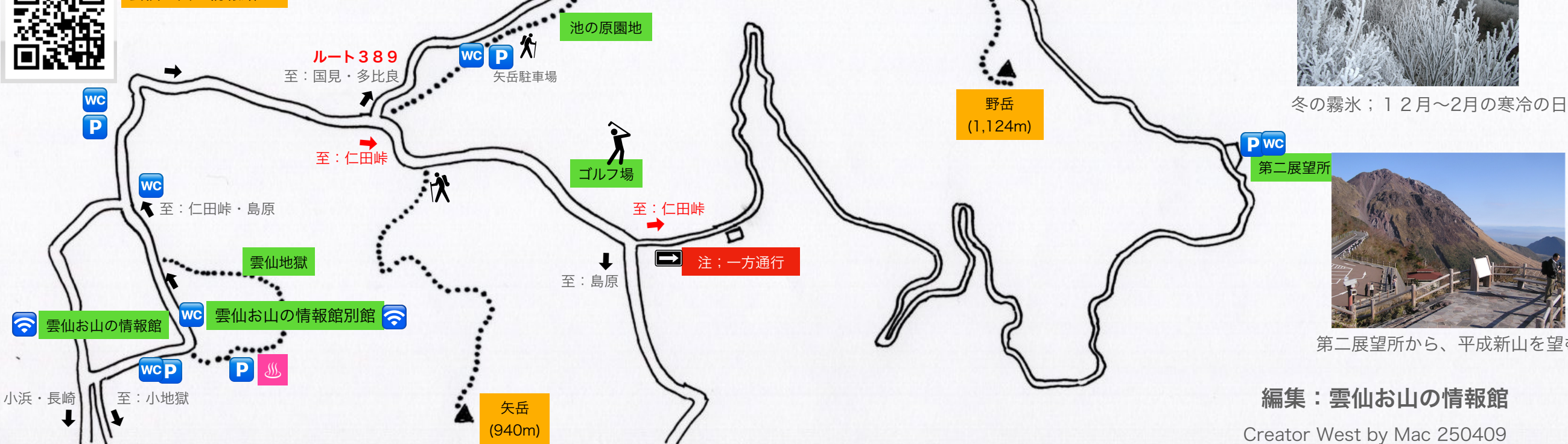
また、冬季の積雪凍結による「通行止め」の際は

\*温泉街から車5分程の分岐を左折389 (国見方面)

その先の、矢岳・野岳・妙見駐車場へ駐車して、  
徒歩で仁田峠へ進む。(約30分)



雲仙お山の情報館HP



春のミヤマキリシマ; 5月初旬



秋の紅葉; 10月下旬



冬の霧氷; 12月～2月の寒冷の日



第二展望所から、平成新山を望む

編集: 雲仙お山の情報館

Creator West by Mac 250409



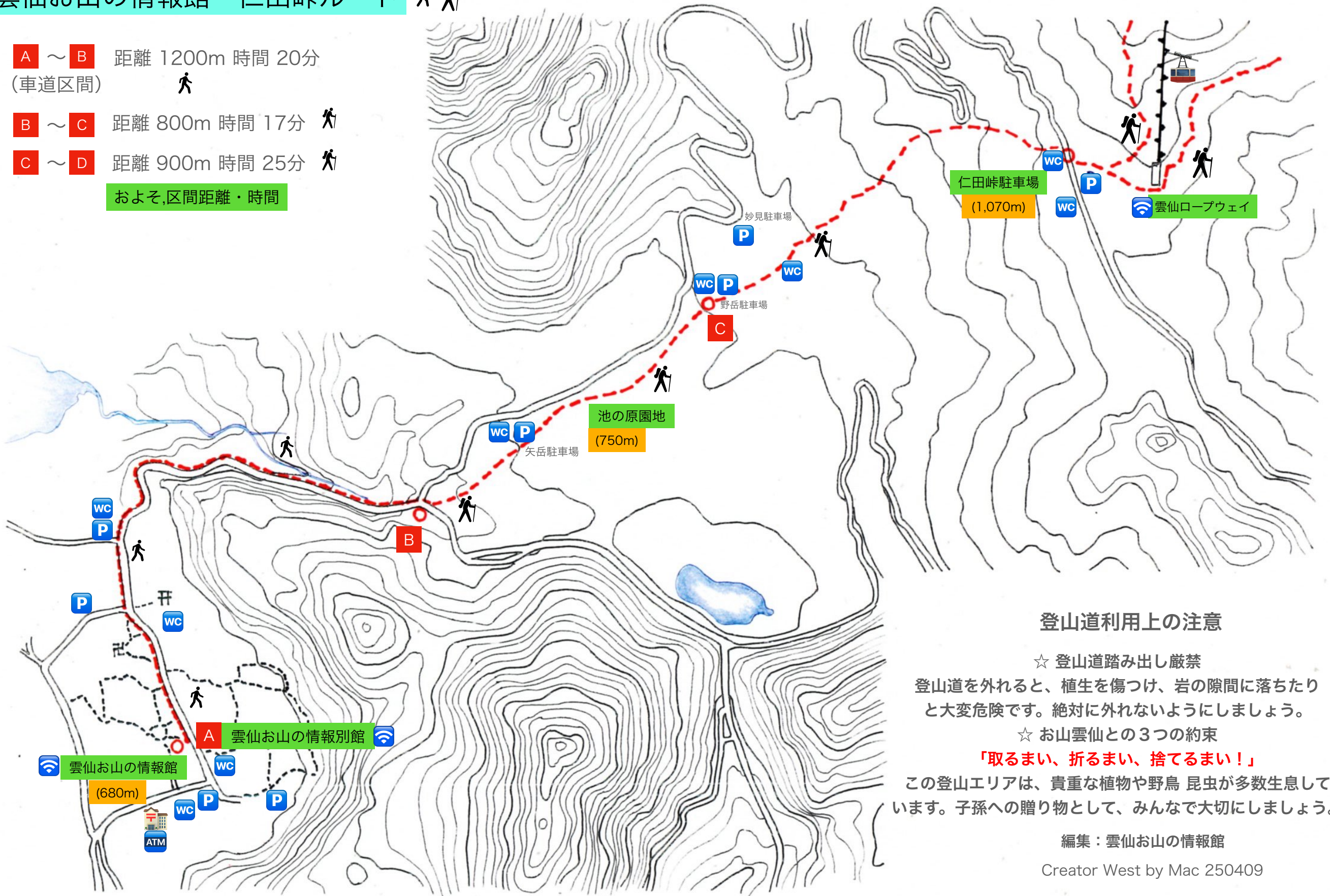
# 雲仙お山の情報館～仁田峠ルート 歩 歩

**A** ～ **B** 距離 1200m 時間 20分  
(車道区間) 歩

**B** ～ **C** 距離 800m 時間 17分 歩

**C** ～ **D** 距離 900m 時間 25分 歩

およそ,区間距離・時間



## 登山道利用上の注意

☆ 登山道踏み出し厳禁

登山道を外れると、植生を傷つけ、岩の隙間に落ちたりと大変危険です。絶対に外れないようにしましょう。

☆ お山雲仙との3つの約束

**「取るまい、折るまい、捨てるまい！」**

この登山エリアは、貴重な植物や野鳥 昆虫が多数生息しています。子孫への贈り物として、みんなで大切にしましょう。

編集：雲仙お山の情報館

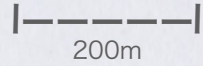
Creator West by Mac 250409



# 普賢岳登山道 案内

「取らない、折らない、捨てない！」

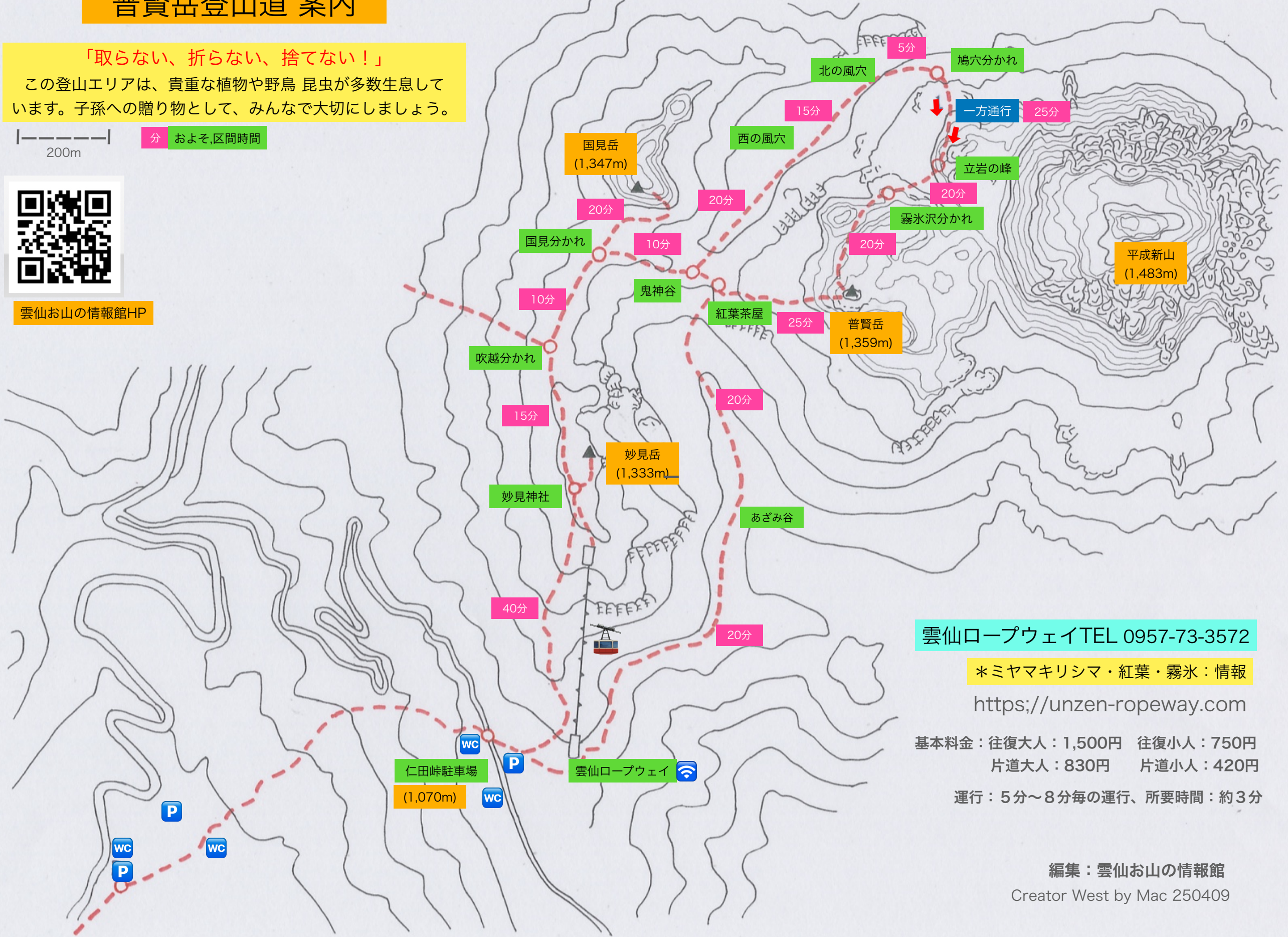
この登山エリアは、貴重な植物や野鳥 昆虫が多数生息しています。子孫への贈り物として、みんなで大切にしましょう。



分 およそ、区間時間



雲仙お山の情報館HP



雲仙ロープウェイ TEL 0957-73-3572

\*ミヤマキリシマ・紅葉・霧氷：情報

<https://unzen-ropeway.com>

基本料金：往復大人：1,500円 往復小人：750円  
片道大人：830円 片道小人：420円

運行：5分～8分毎の運行、所要時間：約3分

編集：雲仙お山の情報館

Creator West by Mac 250409